

alt: 19

Deckblatt










zur Änderung des Bebauungsplanes über das Gebiet Kallenfels - West - A+B nördlich der Landstraße I.O. Nr.91 in der Gem. Kallenfels

M. 1:500

Angefertigt: Bad Kreuznach, im Januar 1966
Kreisbauamt

[Signature]
Bauamtsrat

Zeichenerklärungen:

-  schwarze Linien: Kartierung
-  Baulinien
-  Baugrenzen
-  Grenze des räumlichen Geltungsbereichs
-  Verkehrsflächen
-  Vorgartenflächen
-  Neubauten mit Firstrichtung
-  Zahl der Vollgeschosse (zwingend)-
talseitig zweigeschossig zulässig
-  offene Bauweise

RECHTSVERBINDLICH
durch Bekanntmachung vom 19.2.1966

